

P S C

ELABORATO
IN FORMA
ASSOCIATA

Comune di
GRANAROLO DELL'EMILIA

QUADRO CONOSCITIVO
Sistema territoriale
Insedimento storico

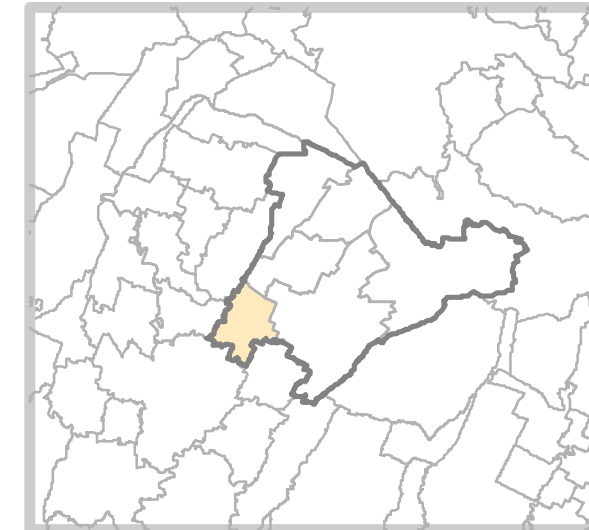
tav. GrC.2.1b scala 1:10.000
CONFERENZA DI PIANIFICAZIONE

Sindaco
Loretta Lambertini












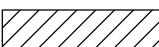






Responsabile di progetto
Piero Vignali (Sviluppo Comune srl)

Ufficio di Piano
Tiziana Draghetti (coordinamento)
Aldo Ansaloni

data: 10 giugno 2006



Legenda

-  Confini del territorio comunale
-  Centri storici
-  Immobili con vincolo Dlgs. 42/2004
-  Edifici accentrati e sparsi di valore storico-architettonico
-  Edifici sparsi di pregio storico-culturale e testimoniale
-  Corti coloniche integre nella loro configurazione
-  Giardini di pregio
-  Viabilità storica
-  Sistema storico delle acque derivate: canali
-  Sistema storico delle acque derivate: alvei abbandonati (Paleoalveo del Po di Primaro)
-  Sistema storico delle acque derivate: altre opere idrauliche
-  Zone di tutela della struttura centuriata
-  Zone di tutela di elementi della centuriazione
-  Aree di accertata e rilevante consistenza archeologica
-  Aree di concentrazione di materiali archeologici
-  Aree interessate da bonifiche storiche di pianura
-  Ambito di particolare persistenza delle relazioni morfologiche e percettive fra strutture dell'insediamento storico
-  Visuali di pregio su strutture dell'insediamento storico

